

PRÉFÈTE
DE LA GIRONDE

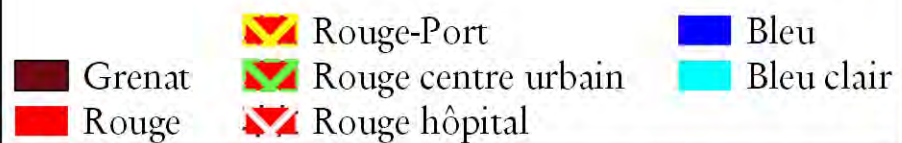
DDTM 33 / SRGC / PPRL

Plan d'ensemble

Avril 2019

1/25000

Zonage réglementaire



Approuvé par arrêté préfectoral du 19 avril 2019

La Teste-de-Buch



PRÉFÈTE
DE LA GIRONDE

Plan de Prévention des Risques de Submersion Marine Commune de La Teste-de-Buch


DDTM 33 / SRGC / PPRL


Zoom 1 / 8

Avril 2019

1/5 000

Cadastre et parcellaire 2016








 Limites communales

 Plan d'eau

0 50 100 150 200 250 m



Zonage réglementaire

	Grenat		Rouge-Port		Bleu
	Rouge		Rouge centre urbain		Bleu clair
			Rouge hôpital		

Approuvé par arrêté préfectoral du 19 avril 2019

La Teste-de-Buch



PRÉFÈTE
DE LA GIRONDE

Plan de Prévention des Risques de Submersion Marine Commune de La Teste-de-Buch


DDTM 33 / SRGC / PPRL


Zoom 2 / 8

Avril 2019

1/5 000

Cadastre et parcellaire 2016








 Limites communales

 Plan d'eau

0 50 100 150 200 250 m



Zonage réglementaire

	Grenat		Rouge-Port		Bleu
	Rouge		Rouge centre urbain		Bleu clair
			Rouge hôpital		

Approuvé par arrêté préfectoral du 19 avril 2019



PRÉFÈTE
DE LA GIRONDE

Plan de Prévention des Risques de Submersion Marine Commune de La Teste-de-Buch


DDTM 33 / SRGC / PPRL

Zoom 3 / 8

Avril 2019

1/5 000

Cadastre et parcellaire 2016

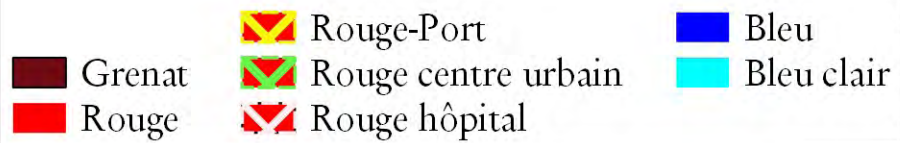
 Limites communales

 Plan d'eau

0 50 100 150 200 250 m



Zonage réglementaire



Approuvé par arrêté préfectoral du 19 avril 2019

Arcachon

La Teste-de-Buch



PRÉFÈTE
DE LA GIRONDE

Plan de Prévention des Risques de Submersion Marine Commune de La Teste-de-Buch


DDTM 33 / SRGC / PPRL


Zoom 4 / 8

Avril 2019

1/5 000

Cadastre et parcellaire 2016

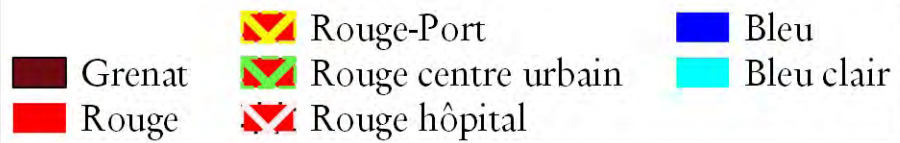
 Limites communales

 Plan d'eau

0 50 100 150 200 250 m



Zonage réglementaire



Approuvé par arrêté préfectoral du 19 avril 2019

La Teste-de-Buch



PRÉFÈTE
DE LA GIRONDE

Plan de Prévention des Risques de Submersion Marine Commune de La Teste-de-Buch


DDTM 33 / SRGC / PPRL

Zoom 5 / 8

Avril 2019

1/5 000

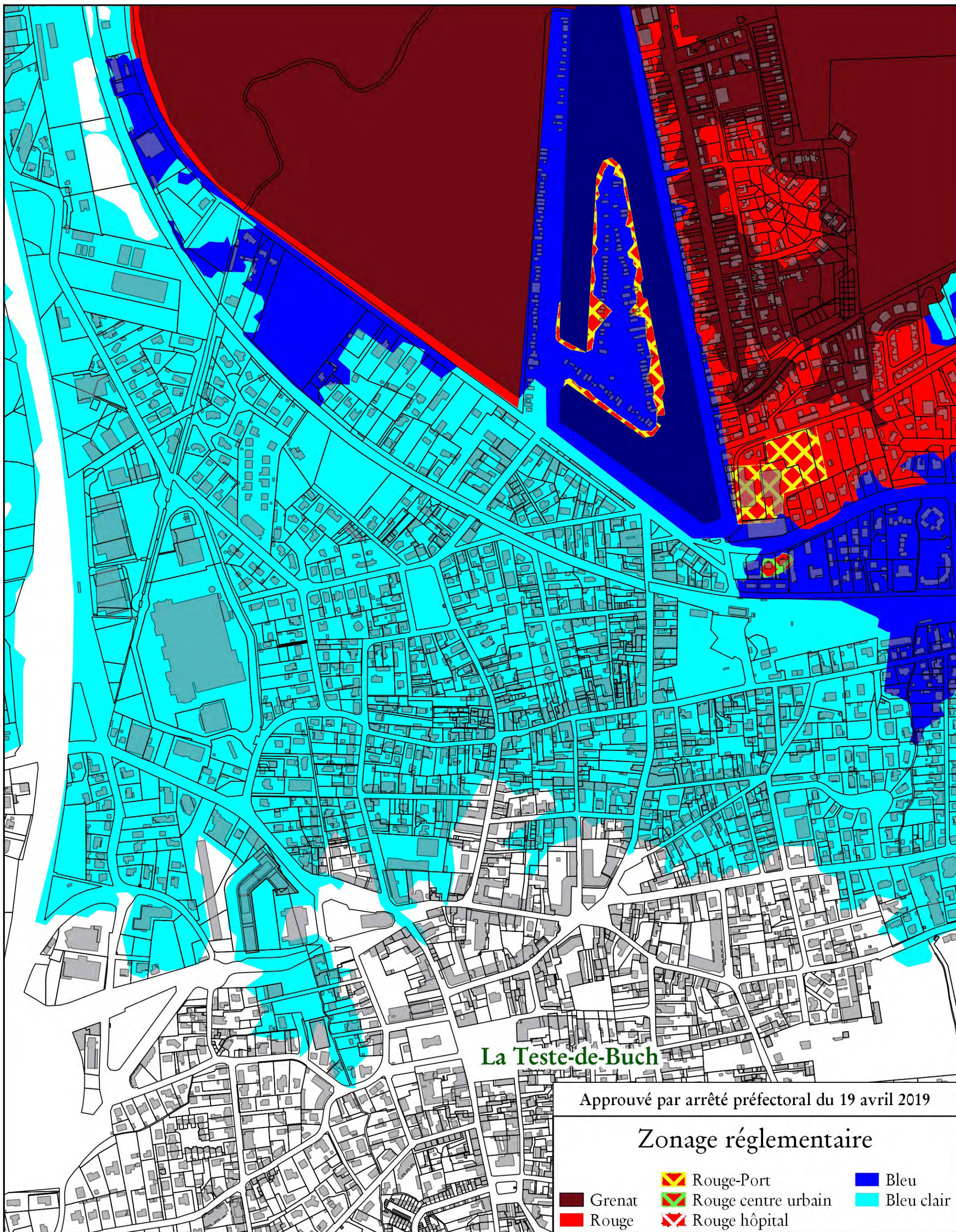
Cadastre et parcellaire 2016

 Limites communales

 Plan d'eau








0 50 100 150 200 250 m





Approuvé par arrêté préfectoral du 19 avril 2019

Zonage réglementaire

- | | | |
|--|---|--|
|  Grenat |  Rouge-Port |  Bleu |
|  Rouge |  Rouge centre urbain |  Bleu clair |
| |  Rouge hôpital | |



PRÉFÈTE
DE LA GIRONDE

DDTM 33 / SRGC / PPRL


Plan de Prévention des Risques de Submersion Marine Commune de La Teste-de-Buch


Zoom 6 / 8

Avril 2019

1/5 000

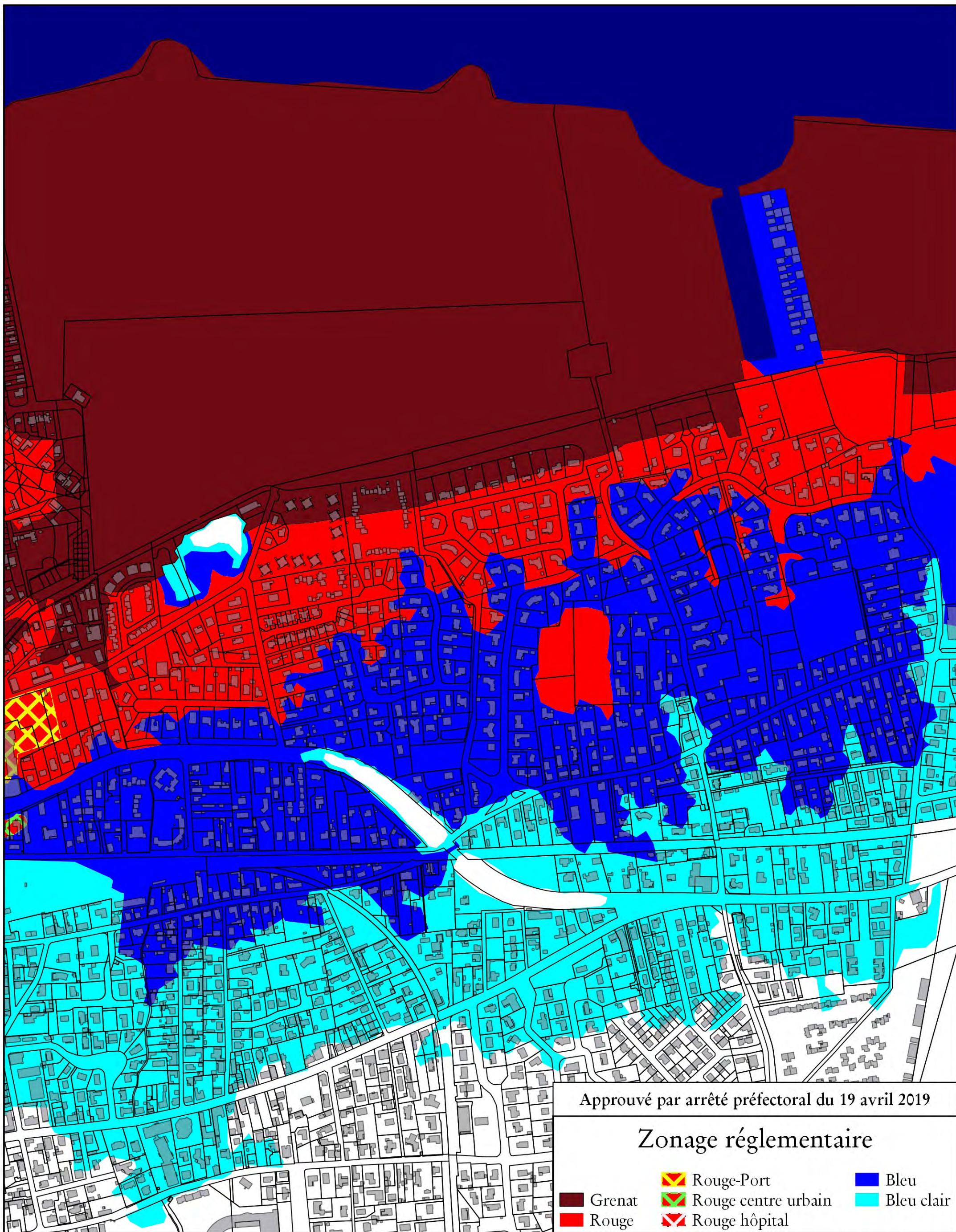
Cadastre et parcellaire 2016

 Limites communales

 Plan d'eau

0 50 100 150 200 250 m





Approuvé par arrêté préfectoral du 19 avril 2019

Zonage réglementaire

- | | | |
|--------|---------------------|------------|
| Grenat | Rouge-Port | Bleu |
| Rouge | Rouge centre urbain | Bleu clair |
| | Rouge hôpital | |



PRÉFÈTE
DE LA GIRONDE

Plan de Prévention des Risques de Submersion Marine Commune de La Teste-de-Buch

DDTM 33 / SRGC / PPRL

Zoom 7 / 8

Avril 2019

1/5 000

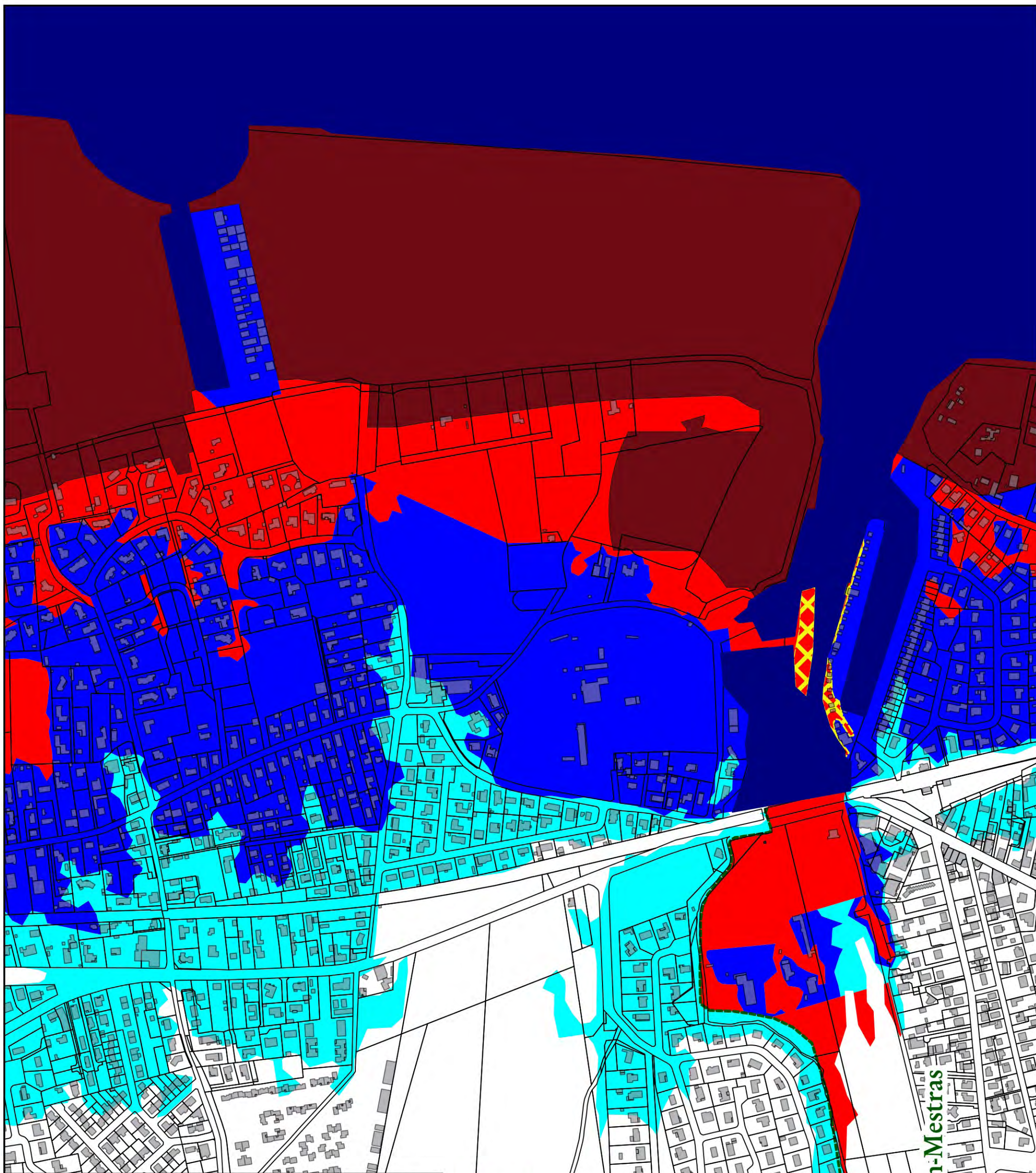
Cadastre et parcellaire 2016

Limites communales

Plan d'eau








0 50 100 150 200 250 m





Approuvé par arrêté préfectoral du 19 avril 2019

Zonage réglementaire

- | | | |
|--|---|--|
|  Grenat |  Rouge-Port |  Bleu |
|  Rouge |  Rouge centre urbain |  Bleu clair |
| |  Rouge hôpital | |

Accusé de réception - Ministère de l'intérieur

033 21 3305295 20251218 / DEL 2025 12 5174 DE

Accusé certifié exécutoire

Réception par le préfet : 19/12/2025

Publication : 19/12/2025


Le Maire de La Teste de Buch, Patrick DAVET

Zoom 8 / 8

Avril 2019

1/5 000

Cadastre et parcellaire 2016

 Limites communales

 Plan d'eau

0 50 100 150 200 250 m



PRÉFÈTE
DE LA GIRONDE

DDTM 33 / SRGC / PPRL

Plan de Prévention des Risques de Submersion Marine Commune de La Teste-de-Buch